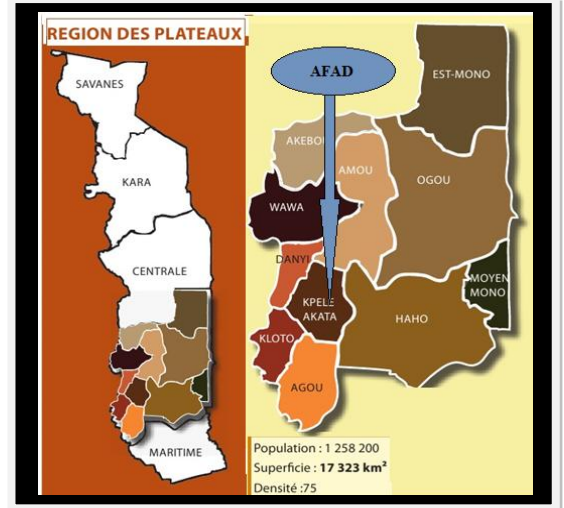


CARTOGRAPHIE DE LA PREFECTURE DE KPELE : ZONE DE PROJET AFAD (Phase de 2018-2020)



Alliance Fraternelle Aide pour le Développement
Alliance Fraternal Aid for Development
Alliance Bruderhilfe für Entwicklung

CARTOGRAPHIE DE LA PREFECTURE DE KPELE : ZONE DE PROJET AFAD (Phase de 2018-2020)



LEGENDE:



: Villages



: Chef-lieu des Cantons



: Bureau de Préfecture de Kpélé




: Dispensaires - Centre Médico Sociaux - USP du District



: Hôpital de référence confessionnelle



: Dispensaires en projet de santé AFAD (Prévus de 2018-2020)



: Sentier à pieds




: Pistes rurales non praticables



: Pistes rurales très impraticables en saisons des pluies



: Routes bitumées et chantier en cours



: Zones montagneuses avec les cultures de Café, Cacao, bananes plantains, bananes sucrés, tarot, les arbres fruitiers en général... et élevage de chèvres, mouton, porcins.



: Zones de savanes avec les cultures de Coton, Soga, Maïs, haricot, igname, manioc, palmier à huile, riz, mil, sorgho, légumes, et l'élevage de volaille, porcins, caprin, Chèvres, moutons, bovin etc.



: Limites des frontières de la Préfecture de KPELE avec d'autres Préfectures.



: Les Grands Fleuves de ZIO et de HAHO



Autres Préfectures